




Criada a 27 de Março de 1975, segundo o Decreto-Lei n.º 162/75, a **Reserva Natural do Sapal de Castro Marim e Vila Real de Santo António** está situada junto à Foz do Rio Guadiana, é uma das mais importantes zonas húmidas do país: é formada por sapais salgados, corpos de água salobra, salinas e esteiros e abriga um elevado número de espécies faunísticas e florísticas.

Destaca-se, ainda, como local de abrigo e reprodução para numerosas espécies de peixes, moluscos e crustáceos, funcionando como um viveiro natural. A zona húmida abrange cerca de 66% dos cerca 2100 ha de superfície da área protegida, a qual integra ainda zonas secas de uso agrícola e zonas de cota mais elevada que correspondem às encostas da serra algarvia, com espécies animais e vegetais próprias. Constitui um habitat fundamental para milhares de aves aquáticas que encontram aqui boas condições de nidificação e invernada, justificando em pleno o seu estatuto de zona húmida de importância internacional que lhe é conferido pela Convenção de Ramsar, tendo sido em 24 de Novembro de 2008 publicado o Regulamento do seu Plano de Ordenamento através da Resolução de Conselho de Ministros nº181/2008 de 24 de Novembro.

#### CUIDADOS ESPECIAIS



Cofinanciamento:



**Interreg**  
Espanha - Portugal



UNIÓN EUROPEA  
UNIO EUROPEA

Fundo Europeu de Desenvolvimento Regional  
Fundo Europeu de Desenvolvimento Regional

Projeto:



Promotor:



Colaborador:



Apoio:



Contactos:



**Direção Regional de Conservação da Natureza e Florestas do Algarve**



**Reserva Natural do Sapal de Castro Marim e Vila Real de Santo António**  
Sapal de Venta Moinhos - 8950-285  
Castro Marim,  
Tel: 281 531 257  
rnscom@icnf.pt

**ODIANA – Associação para o Desenvolvimento do Baixo Guadiana**

Rua 25 de Abril nº1, Apartado 21, 8950-909  
Castro Marim  
Tel: 281 531 171  
geral@odiana.pt  
www.odiana.pt  
www.baixoguardiana.com

Percurso



# Cerro do Bufo





**Modalidade:**

- Pedestre
- BTT
- Birdwatching

**Percurso Interpretado:**

- Sinaléticas Direcionais
- Painéis Informativos
- Mesa Interpretativa
- Observatório

**Distância:** 10,5 km (ida e volta)

**Dificuldade:** Média

**Relevo:** Plano

**Época:** Todo o ano, exceto em tempo de chuva, que torna o percurso impraticável.

**Acessos:**

Pela Nacional 122  
37°12'19.5"N 7°26'01.0"W

Pela N125-6  
37°12'48.3"N 7°28'14.5"W



**O PERCURSO DO CERRO DO BUFO** desenvolve-se entre a planície aluvial e as encostas arborizadas. Inicia-se entre o esteiro da Carrasqueira, de um lado, e as culturas agrícolas, do outro, sucedendo-se os sapais e as salinas industriais.



As aves são uma presença constante em todas as unidades ecológicas e a sua observação é possível durante todo o ano.

**Espécies Invernantes (de outubro a março)**



- Colhereiro | Platalea leucorodia (3)
- Flamingo | Phoenicopterus roseus
- Corvo-marinho | Phalacrocorax carbo
- Garça-branca-grande | Egretta alba
- Pato-trombeteiro | Anas clypeata
- Galeirão-comum | Fulica atra (1)

**Espécies Estivais (de abril a setembro)**





- Perdiz-do-mar | Gariola pratincola
- Papa-ratos | Ardeola ralloides

**Espécies Residentes (ao longo de todo o ano)**



- Garça-real | Ardea cinerea
- Perna-longa | Himantopus himantopus (4)
- Pato-real | Anas platyrhynchos
- Mergulhão de crista | Podiceps cristatus (2)



Castelo e Forte



Parque Campismo



Vista Panorâmica



Obelisco Praça Marquês de Pombal



Ponte Internacional do Guadiana



Salinas



Ferry-boat



Reserva Natural



Praia